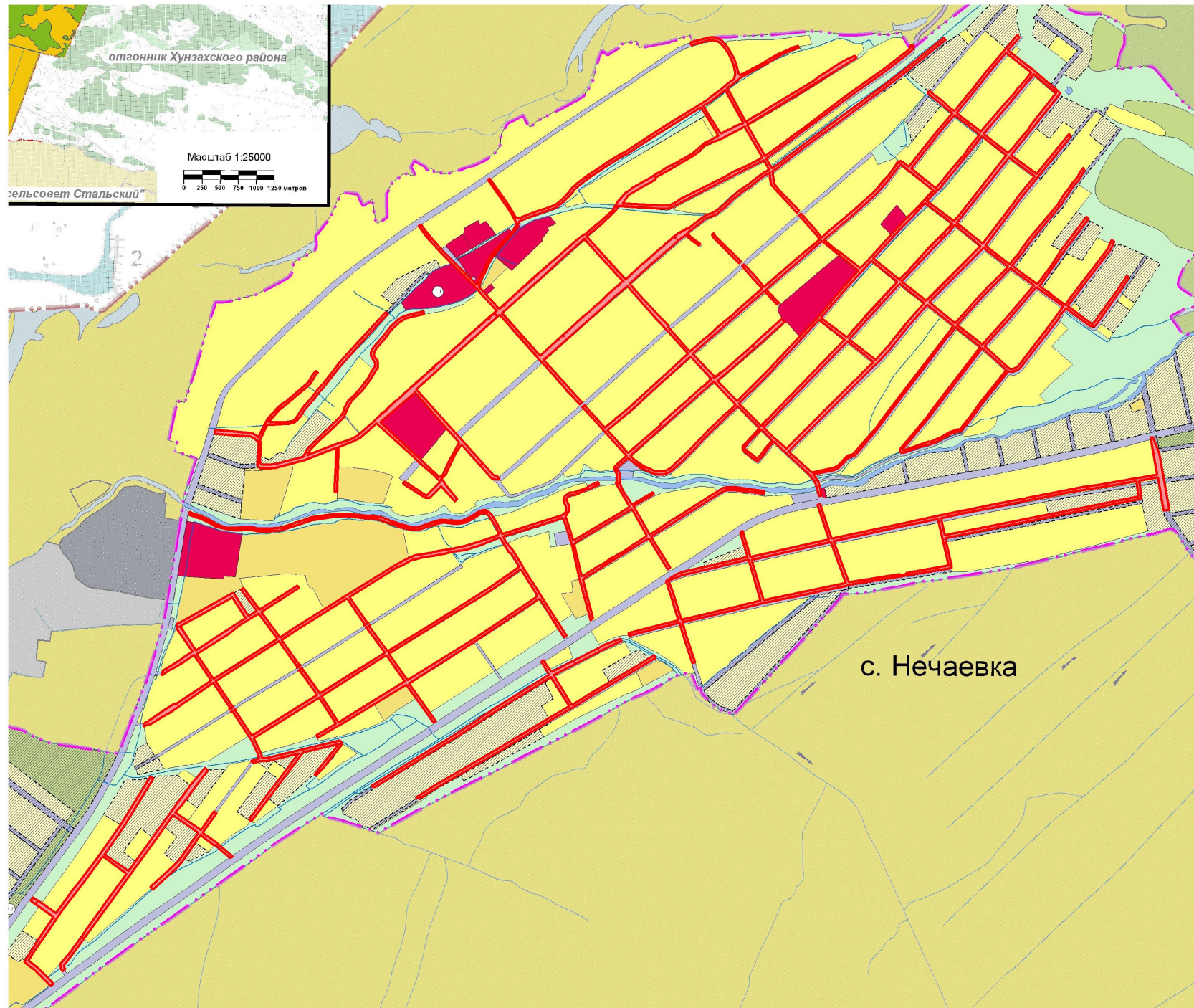
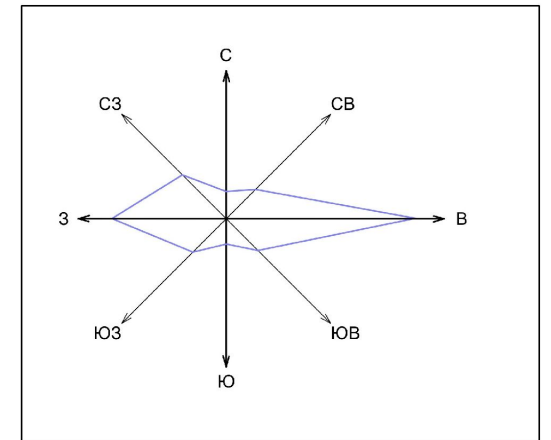


Разработка проекта межевания территории улично-дорожной сети, протяженностью 37 565 м. и общей площадью 387 723 кв. м.

Схема расположения элементов планировочной структуры



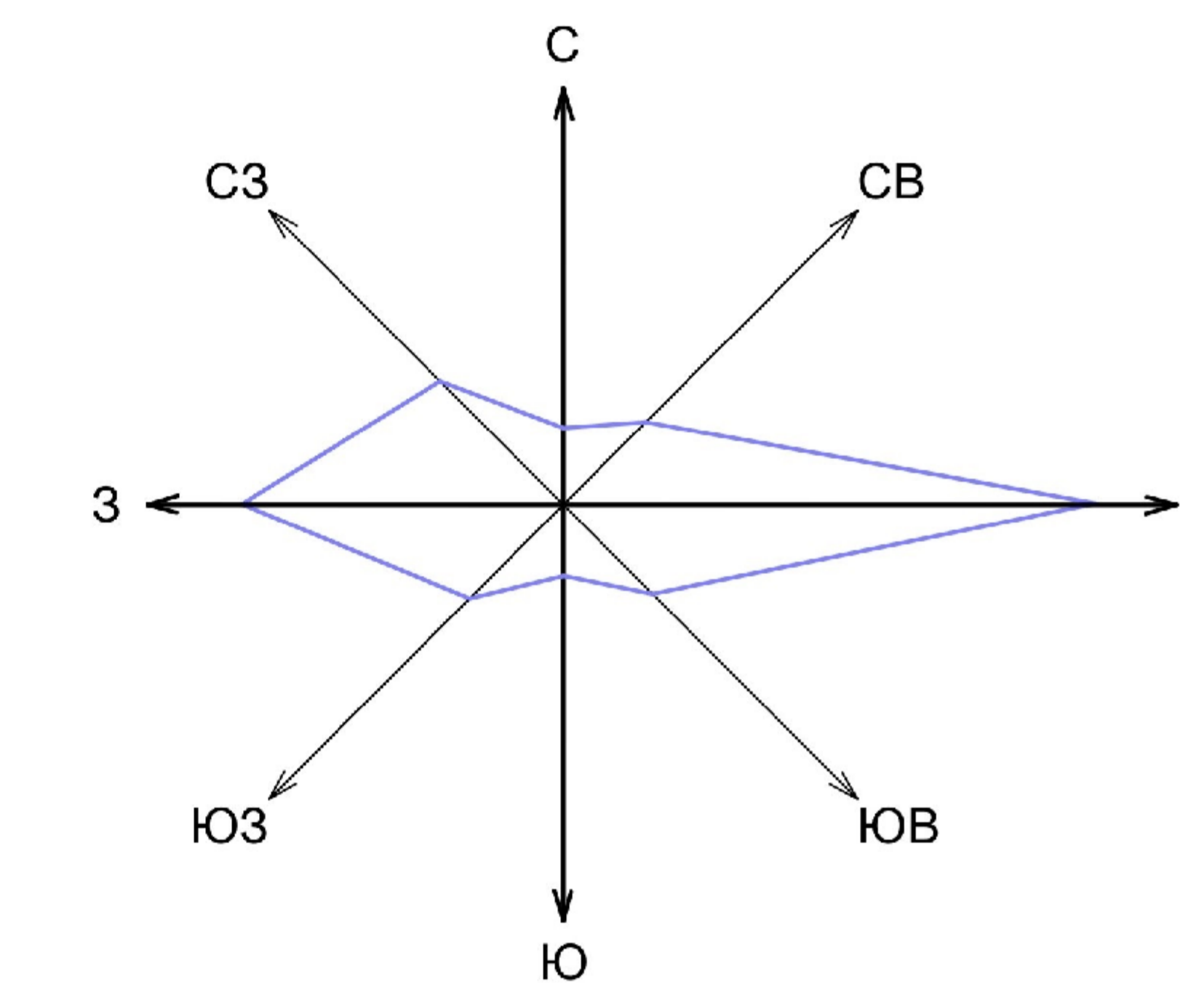
Условные обозначения:

- Граница сельсовета
- Граница населенного пункта
- Территория формируемых земельных участков для размещения улично-дорожной сети
- Жилая зона (Ж)
- Общественно-деловая зона (О)
- Зона инженерной и транспортной инфраструктуры (И-Т)
- Зона иного назначения
- Зона сельскохозяйственного использования (Сх)
- Зона производственного использования (П)
- Зона рекреационного назначения (Р)
- Зона специального назначения

						4-П ГД-1			
						Разработка проекта межевания территории улично-дорожной сети, протяженностью 37 565 м. и общей площадью 387 723 кв. м.			
изм.	кол.уч.	лист	№ док	подпись	дата	Республика Дагестан, Кизилюртовский р-н с. Нечаевка	стадия	лист	листов
Кад. инженер		Гитинов А.М.					ПМТ	1	1
Разраб.		Курбанаев А.З.							
Проверил		Шабанов Г.А.							
						План межевания территории Масштаб 1:10000	ООО "Землемер" г. Кизилюрт		

Разработка проекта межевания территории улично-дорожной сети, протяженностью 37 565 м. и общей площадью 387 723 кв. м.

План межевания территории
Республика Дагестан, Кизилортовский район, с. Нечаевка



Условные обозначения:

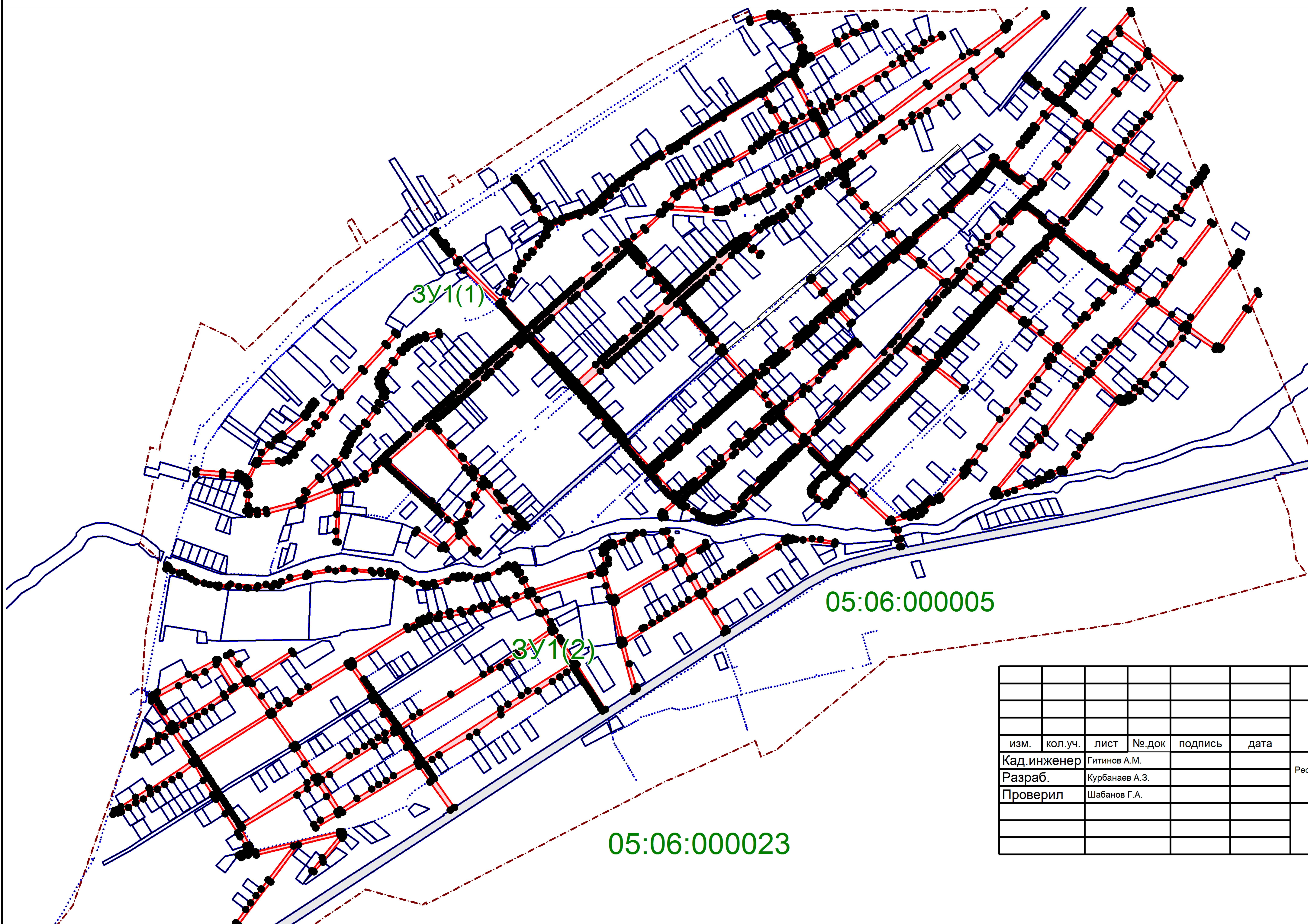
- Граница образуемого земельного участка
- Условный номер земельного участка
- Граница земельного участка состоящего на ГКУ
- Территория образуемого земельного участка для размещения уличн-дорожной сети
- Поворотные точки земельного участка

Технико-экономические показатели

№ ЗУ	Площадь в кв.м.	Протяженность в м.
ЗУ 1	294 361	28 837

Примечание:

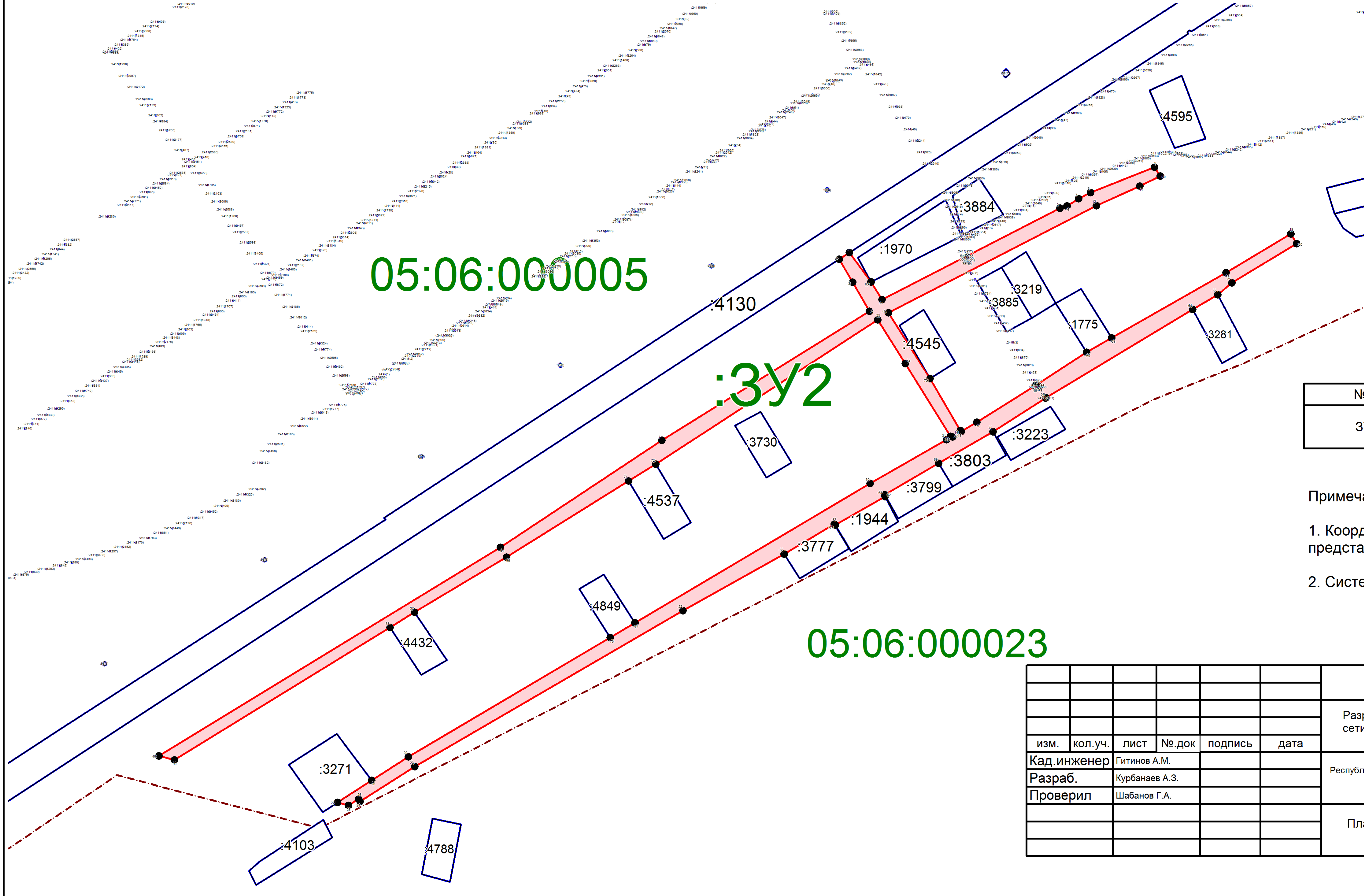
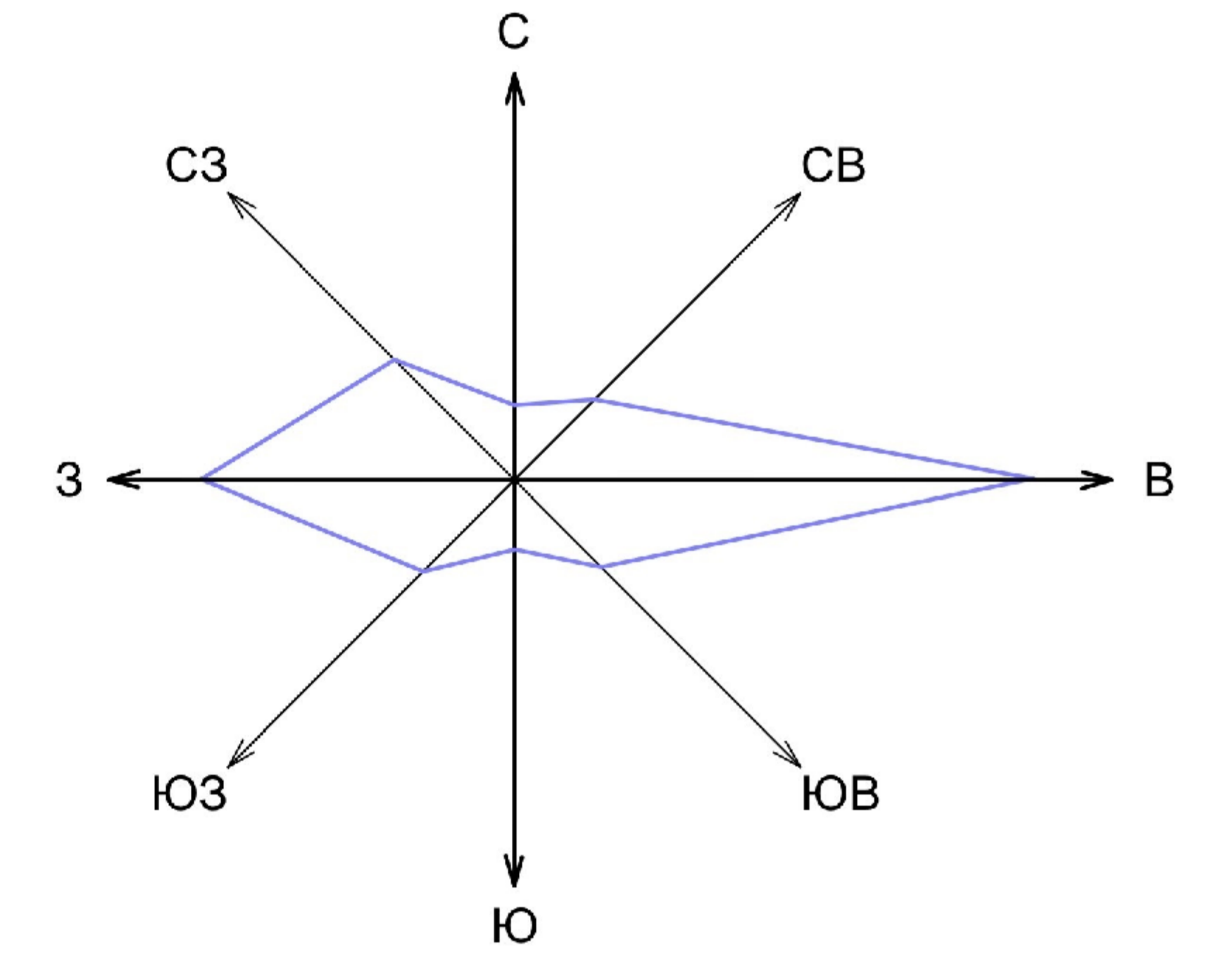
1. Координаты формируемого земельного участка представлены в 4-П ПЗ ПМТ.
2. Система координат - МСК-05.



4-П ГД-2					
Разработка проекта межевания территории улично-дорожной сети, протяженностью 37 565 м. и общей площадью 287 723 кв. м.					
изм.	кол.уч.	лист	№.док	подпись	дата
Кад.инженер		Гитинов А.М.			
Разраб.		Курбанов А.З.			
Проверил		Шабанов Г.А.			
Республика Дагестан, Кизилортовский р-н с. Нечаевка				стадия	лист
План межевани территории Масштаб 1:10000				ПМТ	1
				листов	6
				ООО "Землемер" г. Кизилорт	

Разработка проекта межевания территории улично-дорожной сети, протяженностью 37 565 м. и общей площадью 387 723 кв. м.

План межевания территории
Республика Дагестан, Кизилюртовский район, с. Нечаевка



Условные обозначения:

- Граница образуемого земельного участка
- Условный номер земельного участка
- Граница земельного участка состоящего на ГКУ
- Территория образуемого земельного участка для размещения уличн-дорожной сети
- Поворотные точки земельного участка

Технико-экономические показатели

№ ЗУ	Площадь в кв.м.	Протяженность в м.
ЗУ 2	16 293	1 650

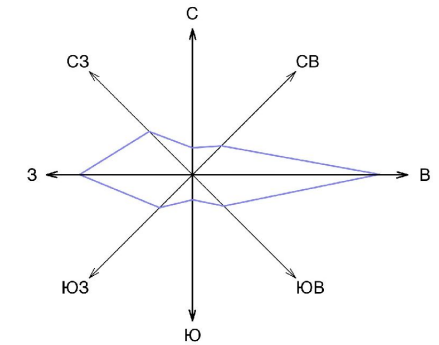
Примечание:

1. Координаты формируемого земельного участка представлены в 4-П ПЗ ПМТ.
2. Система координат - МСК-05.

4-П ГД-2.1							
Разработка проекта межевания территории улично-дорожной сети, протяженностью 37 565 м. и общей площадью 387 723 кв. м.							
изм.	кол.уч.	лист	№ док	подпись	дата		
Кад. инженер		Гитинов А.М.					
Разраб.		Курбанаев А.З.					
Проверил		Шабанов Г.А.					
				Республика Дагестан, Кизилюртовский р-н с. Нечаевка	стадия ПМТ	лист 2	листов 6
				План межевани территории Масштаб 1:3000	ООО "Землемер" г. Кизилюрт		

Разработка проекта межевания территории улично-дорожной сети, протяженностью 37 565 м. и общей площадью 387 723 кв. м.

План межевания территории
Республика Дагестан, Кизилпортовский район, с. Нечаевка



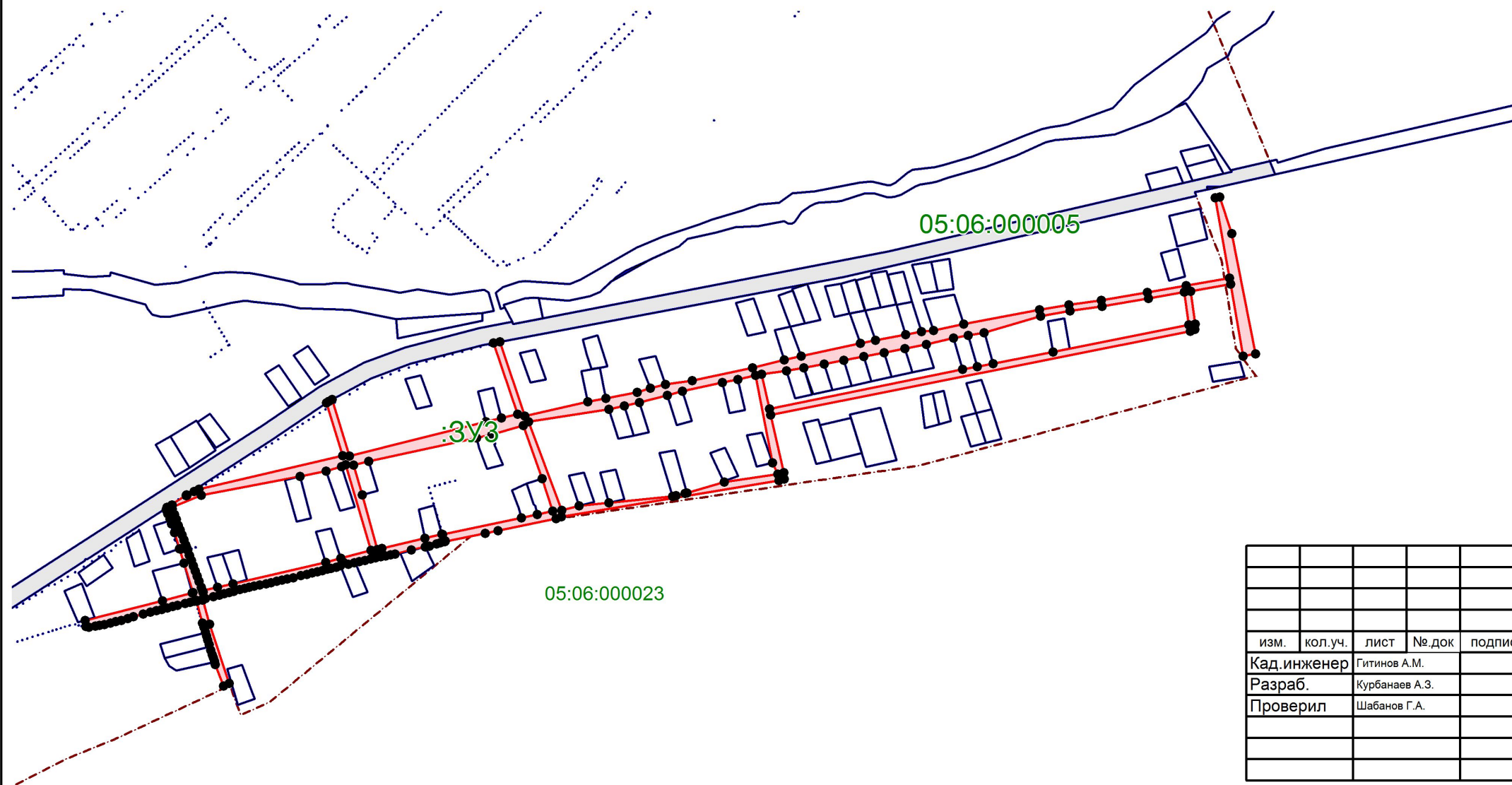
Условные обозначения:

- Граница образуемого земельного участка
- :ЗУ1 Условный номер земельного участка
- Граница земельного участка состоящего на ГКУ
- Территория образуемого земельного участка для размещения уличн-дорожной сети
- ¹ Поворотные точки земельного участка

№ ЗУ	Площадь в кв.м.	Протяженность в м.
ЗУ 3	39 737	3 860

Примечание:

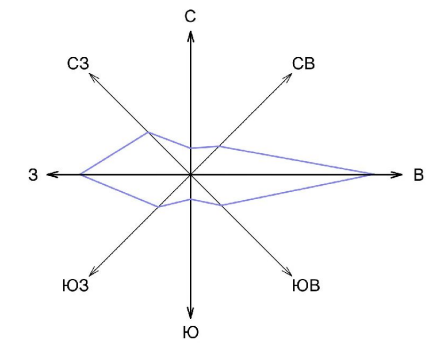
1. Координаты формируемого земельного участка представлены в 4-П ПЗ ПМТ.
2. Система координат - МСК-05.



						4-П ГД-2.2			
						Разработка проекта межевания территории улично-дорожной сети, протяженностью 37 565 м. и общей площадью 387 723 кв. м.			
изм.	кол.уч.	лист	№ док	подпись	дата	Республика Дагестан, Кизилпортовский р-н с. Нечаевка	стадия	лист	листов
Кад. инженер				Гитинов А.М.			ПМТ	3	6
Разраб.				Курбанаев А.З.					
Проверил				Шабанов Г.А.					
						План межевани территории Масштаб 1:6000	ООО "Землемер" г. Кизилюрт		

Разработка проекта межевания территории улично-дорожной сети, протяженностью 37 565 м. и общей площадью 387 723 кв. м.

План межевания территории
Республика Дагестан, Кизилюртовский район, с. Нечаевка



Условные обозначения:

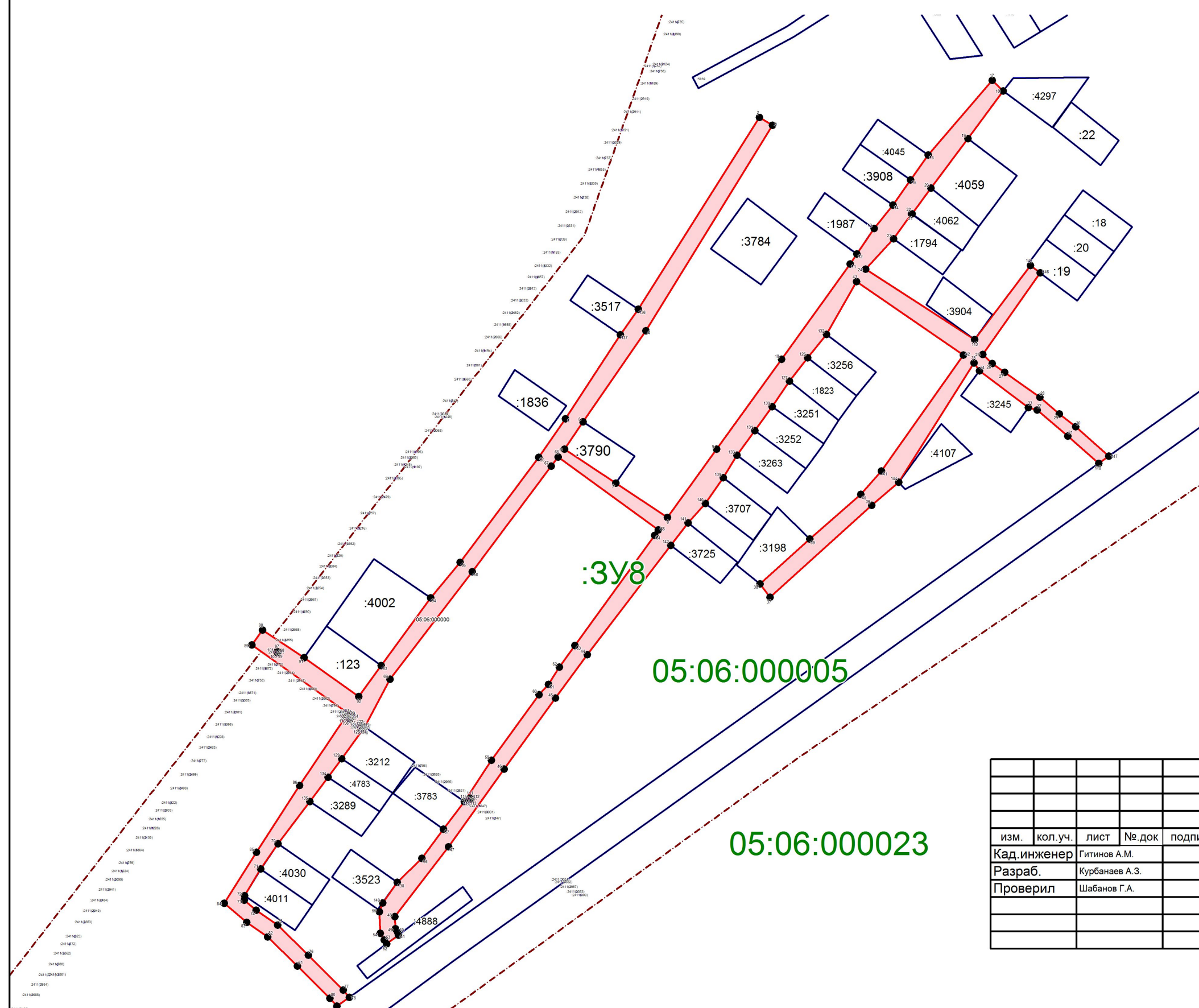
- Граница образуемого земельного участка
- Условный номер земельного участка
- Граница земельного участка состоящего на ГКУ
- Территория образуемого земельного участка для размещения уличн-дорожной сети
- Поворотные точки земельного участка

Технико-экономические показатели

№ ЗУ	Площадь в кв.м.	Протяженность в м.
ЗУ 8	22 019	2 000

Примечание:

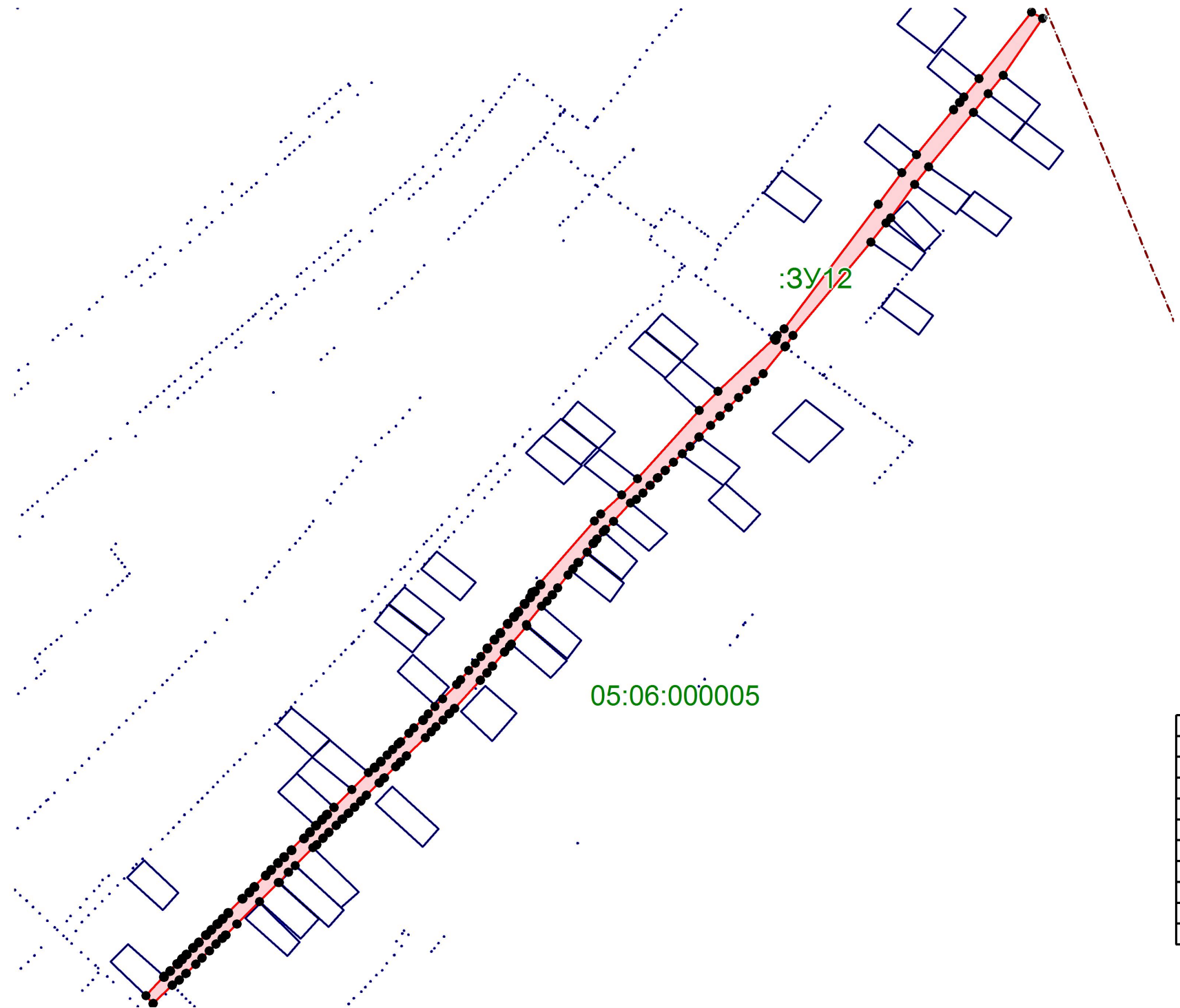
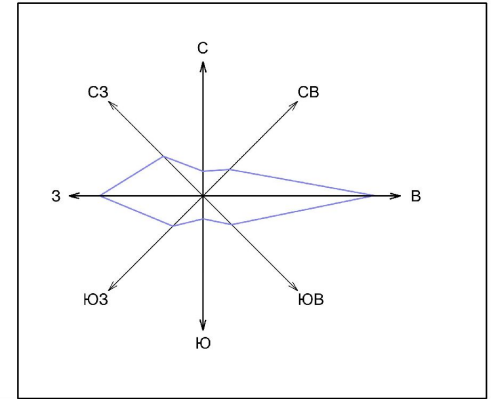
1. Координаты формируемого земельного участка представлены в 4-П ПЗ ПМТ.
2. Система координат - МСК-05.



4-П ГД-2.3					
Разработка проекта межевания территории улично-дорожной сети, протяженностью 37 565 м. и общей площадью 387 723 кв. м.					
изм.	кол.уч.	лист	№ док	подпись	дата
Кад.инженер		Гитинов А.М.			
Разраб.		Курбанаев А.З.			
Проверил		Шабанов Г.А.			
Республика Дагестан, Кизилюртовский р-н с. Нечаевка			стадия	лист	листов
План межевани территории Масштаб 1:10000			ПМТ	4	6
			ООО "Землемер" г. Кизилюрт		

Разработка проекта межевания территории улично-дорожной сети, протяженностью 37 565 м. и общей площадью 387 723 кв. м.

План межевания территории
Республика Дагестан, Кизилпортовский район, с. Нечаевка



Условные обозначения:

- Граница образуемого земельного участка
- Условный номер земельного участка
- Граница земельного участка состоящего на ГКУ
- Территория образуемого земельного участка для размещения уличн-дорожной сети
- Поворотные точки земельного участка

Технико-экономические показатели

№ ЗУ	Площадь в кв.м.	Протяженность в м.
ЗУ 12	14 604	1 108

Примечание:

1. Координаты формируемого земельного участка представлены в 4-П ПЗ ПМТ.
2. Система координат - МСК-05.

4-П ГД-2.5					
Разработка проекта межевания территории улично-дорожной сети, протяженностью 37 565 м. и общей площадью 387 723 кв. м.					
изм.	кол.уч.	лист	№ док	подпись	дата
Кад. инженер		Гитинов А.М.			
Разраб.		Курбанаев А.З.			
Проверил		Шабанов Г.А.			
Республика Дагестан, Кизилпортовский р-н с. Нечаевка				стадия	лист
План межевани территории Масштаб 1:5000				ПМТ	6
				ЛИСТОВ	6
				ООО "Землемер" г. Кизилюрт	